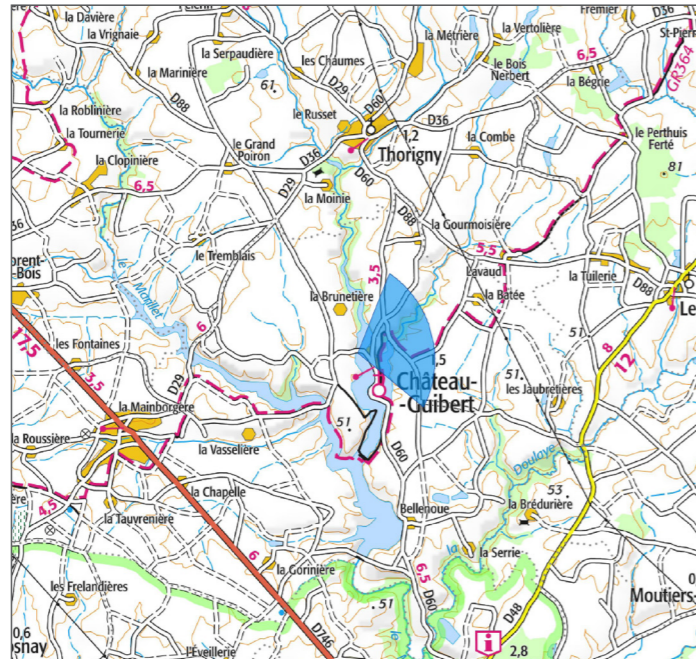


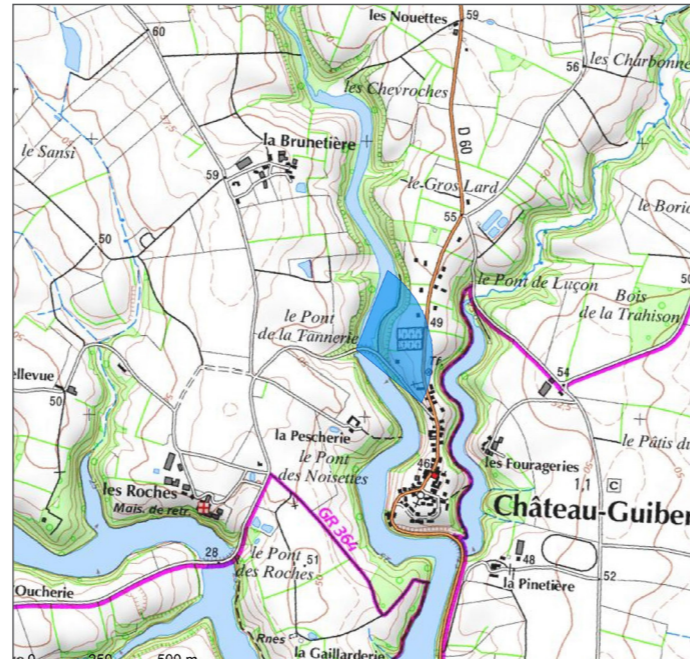
Photomontage n°56 : Pont de la Tannerie à Château-Guibert - Vallée de la Moinie

Localisation du point de vue

Carte IGN élargie



Carte IGN zoomée



Vue aérienne



Caractéristiques de la photographie

Appareil photo : Canon EOS 77D
 Longueur focale : 45mm eq.
 Assemblage panoramique : cylindrique

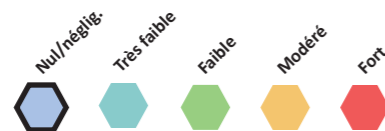
Date de prise de vue : 05/08/2020
 Coordonées Lambert 93 (X ; Y) : 375457 ; 6618054
 Distance (m) à l'éolienne la plus proche : 1436 (E1)

Commentaire

A l'approche de Château-Guibert, l'observateur traverse ici le Pont de la Tannerie et se trouve au cœur de la vallée de la Moinie. La topographie, renforcée par la végétation dense des coteaux, empêche toute vue des éoliennes depuis ce point.

L'incidence du projet sur la vallée est ici nulle.

Impact paysager



Légende esquisses

Parcs éoliens autorisés

- Bournezeau
- Piballe
- Plaine de Minée
- Saint Cyr Saint Vincent
- Millard

Parcs éoliens en exploitation

- Corpe
- Paisilier
- Naillé
- Monzeuil

Etat initial / panoramique 120°



Photomontage esquissé avec le projet / panoramique 120°



Etat futur / panoramique 120°





